

# W02 Alter Klosterweg

## Frienisberg – Meikirch



1 h 23 min



5.15 km








165 m



174 m

Schwierigkeitsgrad leicht

	Frienisberg, Bushaltestelle
	Frienisberg und Meikirch
	Brätlisten vorhanden
	Einkehrmöglichkeiten vorhanden
	Aussicht gegeben



### Wegbeschreibung

Die Wanderung beginnt in Frienisberg (A), einer ehemaligen Klosteranlage, die seit Jahrhunderten als Kraftort dient. Die Route führt teilweise über den alten Klosterweg, der früher Meikirch mit dem Zisterzienser Kloster verband. Folgen Sie dem Weg über den Schafrain in einer leicht ansteigenden Schlaufe und geniessen Sie den Blick hin zum Jura. Nach Überquerung der Kantonsstrasse gelangen Sie zu einem Hohlweg, der Teil des alten Klosterwegs ist. Bei der Wanderweg-Verzweigung Pkt. 753 lohnt sich ein Abstecher zum Chutzenturm, welcher einen faszinierenden Rundblick bietet. Über Mittelwachs gelangen Sie entlang des Waldrands zur Huetmatt. Bevor Sie wieder in den Waldweg einbiegen, werfen Sie einen Blick auf das in einer Waldlichtung gelegene Wahlendorf. Durch einen weiteren Hohlweg und über ein Strässchen mit Alpensicht geht es abwärts nach Meikirch (B). Stärken Sie sich im Gasthof Bären oder Restaurant Tea-Room Chutze. Die Wanderung lässt sich als Rundwanderung mit Nrn. 01 und 06 kombinieren.

